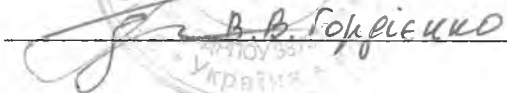


ПОГОДЖЕНО
 Департамент екології
 та природних ресурсів
 Запорізької обласної державної адміністрації


 « 11 » 10 2017 року




Ліміт № 1397/0813-2017

на використання природних ресурсів у межах територій та об'єктів природно-заповідного фонду загальнодержавного значення в межах землекористування ДП «Мелітопольське лісомисливське господарство» Запорізького ОУЛМГ Запорізької області на 2018 рік

Назва природного ресурсу/вид використання	Місце використання (назва урочища, номери кварталів, виділів, площа в га)	Обсяг використання		Термін використання	Особливі умови
		одиниця виміру	ліміт		
Ландшафтний заказник загальнодержавного значення «Старобердянський»					
Рубки формування і оздоровлення лісів:	кв. 38 вид. 1 пл. 4,0 га	га/кбм всього /ліквід	4,0/114/108	2018 рік (за винятком з 1 квітня по 15 червня включно)	Дотримання вимог природоохоронного законодавства та вимог ЗУ «Про природно-заповідний фонд України»
Вибіркові санітарні рубки	кв. 38 вид. 2 пл. 9,0 га	----//----	9,0/726/681		
	кв. 53 вид. 1 пл. 3,5 га	----//----	3,5/103/87		
Разом по ВСП		га/кбм всього /ліквід	16,5/943/876		

Директор
 ДП «Мелітопольське лісомисливське господарство»



М.С.Полуліх

ПОГОДЖЕНО
 Департамент екології
 та природних ресурсів
 Запорізької обласної державної адміністрації



« 11 » 10 2017 року



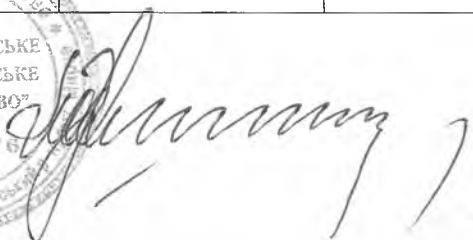
Ліміт № 1396/08/3-2017

на використання природних ресурсів у межах територій та об'єктів природно-заповідного фонду загальнодержавного значення в межах землекористування ДП «Мелітопольське лісомисливське господарство» Запорізького ОУЛМГ Запорізької області на 2018 рік

Назва природного ресурсу/вид використання	Місце використання (назва урочища, номери кварталів, виділів, площа в га)	Обсяг використання		Термін використання	Особливі умови
		одиниця виміру	ліміт		
Загальнозоологічний заказник загальнодержавного значення «Алтагирський»					
Рубки формування і оздоровлення лісів: Вибіркові санітарні рубки	кв. 9 вид. 2 пл. 2,5 га кв. 9 вид. 3 пл. 1,4 га кв. 9 вид. 4 пл. 3,2 га кв. 113 вид. 4 пл. 1,8 га	га/кбм всього /ліквід -----//----- -----//----- -----//-----	2,5/148/123 1,4/97/81 3,2/214/178 1,8/104/89	2018 рік (за винятком з 1 квітня по 15 червня включно)	Дотримання вимог природоохоронного законодавства та вимог ЗУ «Про природно-заповідний фонд України»
Разом по ВСР:		га/кбм всього /ліквід	8,9/563/471		


Директор
 ДП «Мелітопольське лісомисливське господарство»





М.С. Полуліх

ПОГОДЖЕНО
Департамент екології
та природних ресурсів
Запорізької обласної державної адміністрації


В. В. Горішкіно

« 11 » 10 2017 року



ЗАТВЕРДЖЕНО
Міністерство екології
та природних ресурсів

2017 року


Ліміт № 1395/08/3-2017

на використання природних ресурсів у межах територій та об'єктів природно-заповідного фонду
загальнодержавного значення в межах землекористування ДП «Мелітопольське лісомисливське господарство»
Запорізького ОУЛМГ Запорізької області на 2018 рік

Назва природного ресурсу/вид використання	Місце використання (назва урочища, номери кварталів, виділів, площа в га)	Обсяг використання		Термін використання	Особливі умови
		одиниця виміру	ліміт		
Лісовий заказник загальнодержавного значення «Родіонівський»					
Рубки формування і оздоровлення лісів : Вибіркові санітарні рубки	кв.77 вид.1 пл. 2,2 га	га/кбм всього/ ліквід	2,2/84/70	2018 рік (за винятком з 1 квітня по 15 червня включно)	Дотримання вимог природоохоронного законодавства та вимог ЗУ «Про природно-заповідний фонд України»
Разом по ВСР		га/кбм всього/ ліквід	2,2/84/70		

Директор
ДП «Мелітопольське лісомисливське господарство»





М.С. Полуліх

ПОГОДЖЕНО
 Департамент екології
 та природних ресурсів
 Запорізької обласної державної адміністрації

О. Н. Кузьменко

« 11 » 2017 року



2017 року

Ліміт № 1394/08/3-2017

на використання природних ресурсів у межах територій та об'єктів природно-заповідного фонду
 загальнодержавного значення в межах землекористування ДП «Мелітопольське лісомисливське господарство»
 Запорізького ОУЛМГ Запорізької області на 2017 рік

Назва природного ресурсу/вид використання	Місце використання (назва урочища, номери кварталів, виділів, площа в га)	Обсяг використання		Термін використання	Особливі умови
		одиниця виміру	ліміт		
Ландшафтний заказник загальнодержавного значення «Старобердянський»					
Рубки формування і оздоровлення лісів: Освітлення	кв. 70 вид. 5 пл. 1,8 га	га/кбм всього/ ліквід	1,8/3/1	2017 рік	Дотримання вимог природоохоронного законодавства та вимог ЗУ «Про природно-заповідний фонд України»
Разом по освітленню		га/кбм всього/ ліквід	1,8/3/1		
Прочищення	кв. 6 вид. 6 пл. 2,8 га	га/кбм всього /ліквід	2,8/24/8	2017 рік	
	кв.11 вид. 5 пл. 2,4 га кв. 69 вид. 2 пл. 1,6 га	-----//----- -----//-----	2,4/15/5 1,6/15/8	2017 рік 2017 рік	
Разом по прочищенню		га/кбм всього /ліквід	6,8/54/21		
Прорідження	кв. 9 вид. 2 пл. 3,6 га	га/кбм всього/ ліквід	3,6/28/26	2017 рік	
	кв. 23 вид. 4 пл. 1,7 га	-----//-----	1,7/14/12	2017 рік	
	кв. 23 вид. 5 пл. 3,2 га	-----//-----	3,2/34/32	2017 рік	

Разом по прорідженню		га/кбм всього/ ліквід	8,5/76/70	
Вибіркові санітарні рубки	кв. 14 вид. 3 пл. 1,5 га	га/кбм всього/ ліквід	1,5/18/15	2017 рік -
	кв. 14 вид. 8 пл. 1,5 га	----//----	1,5/31/27	2017 рік -
	кв. 18 вид. 1 пл. 1,5 га	----//----	1,5/65/62	2017 рік -
	кв. 21 вид. 1 пл. 1,2 га	----//----	1,2/13/12	2017 рік -
	кв. 21 вид. 3 пл. 6,1 га	----//----	6,1/154/142	2017 рік -
	кв. 21 вид. 5 пл. 2,4 га	----//----	2,4/78/72	2017 рік -
	кв. 22 вид. 1 пл. 3,5 га	----//----	3,5/75/71	2017 рік -
	кв. 33 вид. 4 пл. 3,7 га	----//----	3,7/111/94	2017 рік -
	кв. 68 вид. 4 пл. 3,2 га	----//----	3,2/71/67	2017 рік
	кв. 68 вид. 6 пл. 2,6 га	----//----	2,6/73/69	2017 рік
	кв. 73 вид. 1 пл. 1,8 га	----//----	1,8/31/29	2017 рік -
	кв. 73 вид. 3 пл. 2,1 га	----//----	2,1/34/31	2017 рік -
	кв. 74 вид. 1 пл. 2,2 га	----//----	2,2/66/63	2017 рік -
	кв. 5 вид. 5 пл. 1,0 га	----//----	1,0/45/41	2017 рік
	кв. 17 вид. 2 пл. 1,1 га	----//----	1,1/86/84	2017 рік
	кв. 58 вид. 2 пл. 6,0 га	----//----	6,0/307/283	2017 рік
	кв. 65 вид. 6 пл. 4,6 га	----//----	4,6/171/160	2017 рік
	кв. 66 вид. 3 пл. 2,8 га	----//----	2,8/61/56	2017 рік
кв. 66 вид. 4 пл. 2,3 га	----//----	2,3/158/148	2017 рік	
кв. 66 вид. 5 пл. 1,1 га	----//----	1,1/32/29	2017 рік	
кв. 34 вид. 1 пл. 5,4 га	----//----	5,4/241/206	2017 рік	
Разом по ВСР		га/кбм всього/ ліквід	57,6/1921/1761	
ВСЬОГО		га/кбм всього/ ліквід	74,7/2054/1853	

Директор
ДП «Мелітопольське лісомисливське господарство»



М.С. Полулік

ПОГОДЖЕНО
 Департамент екології
 та природних ресурсів
 Запорізької обласної державної адміністрації

О. Н. Кудьменко

«11» лютого 2017 року

ЗАТВЕРДЖЕНО
 Міністерство екології
 та природних ресурсів

«11» лютого 2017 року

Ліміт № 1389/0813-2017

на використання природних ресурсів у межах територій та об'єктів природно-заповідного фонду загальнодержавного значення в межах землекористування ДП «Мелітопольське лісомисливське господарство» Запорізького ОУЛМГ Запорізької області на 2017 рік

Назва природного ресурсу/вид використання	Місце використання (назва урочища, номери кварталів, виділів, площа в га)	Обсяг використання		Термін використання	Особливі умови
		одиниця виміру	ліміт		
Загальнозоологічний заказник загальнодержавного значення «Алтагирський»					

Рубки формування і оздоровлення лісів: Вибіркові санітарні рубки	кв. 3 вид. 1 пл. 2,8 га	га/кбм всього /ліквід	2,8/72/60	2017 рік	Дотримання вимог природоохоронного законодавства та вимог
	кв. 19 вид. 5 пл. 0,7 га	----//----	0,7/22/18	2017 рік	
	кв. 36 вид. 3 пл. 2,9 га	----//----	2,9/63/53	2017 рік	
	кв.109 вид.1 пл. 1,6 га	----//----	1,6/26/22	2017 рік	
	кв.109 вид.2 пл. 1,6 га	----//----	1,6/25/21	2017 рік	
	кв.109 вид.3 пл. 2,4 га	----//----	2,4/72/61	2017 рік	
	кв.109 вид.4 пл. 1,8 га	----//----	1,8/51/44	2017 рік	

А. М. Косовенко

	кв.109 вид.6 пл. 1,3 га кв.113 вид.3 пл.11,7га кв.113 вид.6 пл. 5,1 га кв. 21 вид. 4 пл. 1,2 га кв. 24 вид. 1 пл. 1,8 га	----//---- ----//---- ----//---- ----//---- ----//----	1,3/15/12 11,7/409/346 5,1/192/162 1,2/56/47 1,8/126/105	2017 рік 2017 рік 2017 рік 2017 рік 2017 рік	ЗУ «Про природно- заповідний фонд України»
Разом по ВСР		га/кбм всього /ліквід	34,9/1129/951		

Директор

ДП «Мелітопольське лісомисливське господарство»



(Handwritten signature)

М.С. Полуліх

ПОГОДЖЕНО
Департамент екології
та природних ресурсів
Запорізької обласної державної адміністрації

О. Н. Кудьменко

«11» 10 2017 року

ЗАТВЕРДЖЕНО
Міністерство екології
та природних ресурсів

«08» 10 2017 року

Ліміт № *1390/08/3-2017*

на використання природних ресурсів у межах територій та об'єктів природно-заповідного фонду
загальнодержавного значення в межах землекористування ДП «Мелітопольське лісомисливське господарство»
Запорізького ОУЛМГ Запорізької області на 2017 рік

Назва природного ресурсу/вид використання	Місце використання (назва урочища, номери кварталів, виділів, площа в га)	Обсяг використання		Термін використання	Особливі умови
		одиниця виміру	ліміт		
Лісовий заказник загальнодержавного значення «Родіонівський»					
Рубки формування і оздоровлення лісів Прорідження	кв.106 вид.2 пл. 4,0 га	га/кбм всього/ ліквід	4,0/20/17	2017 рік	Дотримання вимог природоохоронного законодавства та вимог
Разом по прорідженню		га/кбм всього/ ліквід	4,0/20/17		

Вибіркові санітарні рубки	кв. 77 вид. 4 пл. 0,5 га	га/кбм всього/ ліквід	0,5/8/7	2017 рік	ЗУ «Про природно-заповідний фонд України»
	кв. 78 вид. 5 пл. 2,6 га	----//----	2,6/54/45	2017 рік	
	кв. 96 вид. 2 пл. 1,0 га	----//----	1,0/21/18	2017 рік	
	кв. 96 вид. 3 пл. 0,8 га	----//----	0,8/14/12	2017 рік	
	кв.100 вид.2 пл. 1,1 га	----//----	1,1/17/14	2017 рік	
	кв.103 вид.2 пл. 4,6 га	----//----	4,6/79/67	2017 рік	
	кв. 76 вид. 2 пл. 1,8 га	----//----	1,8/11/9	2017 рік	
	кв. 78 вид. 6 пл. 1,7 га	----//----	1,7/64/53	2017 рік	
	кв. 78 вид. 7 пл. 3,3 га	----//----	3,3/69/61	2017 рік	
Разом по ВСП		га/кбм всього/ ліквід	17,4/337/286		
ВСЬОГО		га/кбм всього/ ліквід	21,4/357/303		

Директор
ДП «Мелітопольське лісомисливське господарство»



[Handwritten signature]

М.С. Полуліх